
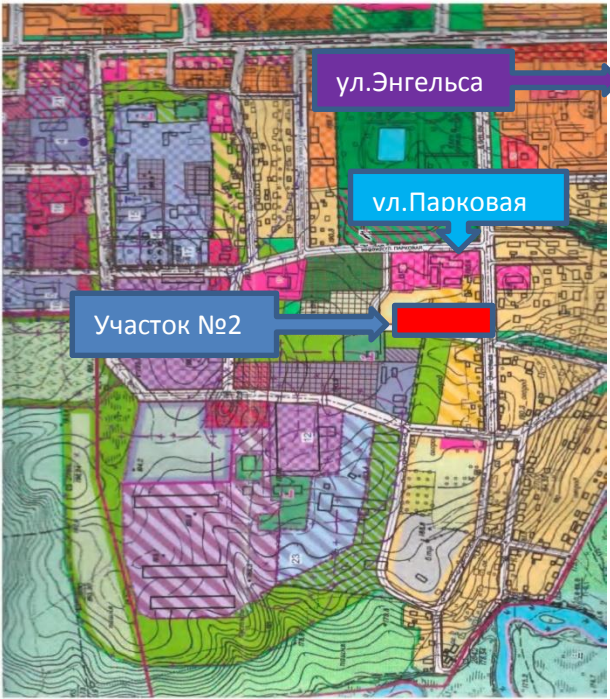


Земельные участки

для последующего предоставления инвесторам и (или) организациям, в установленном порядке созданным в Республике Беларусь этими инвесторами либо с их участием, для строительства объектов, предусмотренных заключенными с Республикой Беларусь инвестиционными договорами на территории Круглянского района

Участок №	Адрес местонахождения участка	Цель возможного использования участка	Ориентировочная площадь участка, га	Наличие обременений правами третьих лиц	Наличие инженерных коммуникаций	Кадастровая стоимость за 1 квадратный метр, долларов США
Круглянский район						
1	г.п.Круглое ул.Кутузова 	для строительства торгового объекта	0,05	Водоохранная зона реки Друть	Электроснабжение	12,40
2	г.п.Круглое ул.Парковая	для строительства физкультурно-оздоровительного комплекса	1	Водоохранная зона реки Друть	Электроснабжение, водоснабжение	19,74



3

д.Белавка, Круглянский район

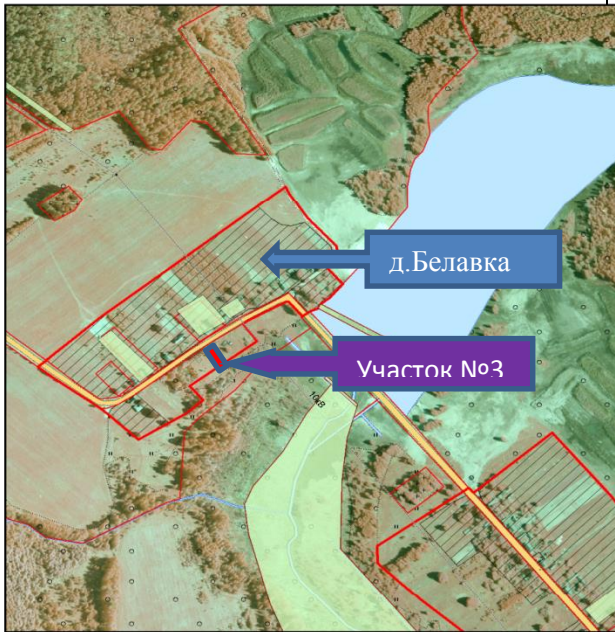
агротуризм

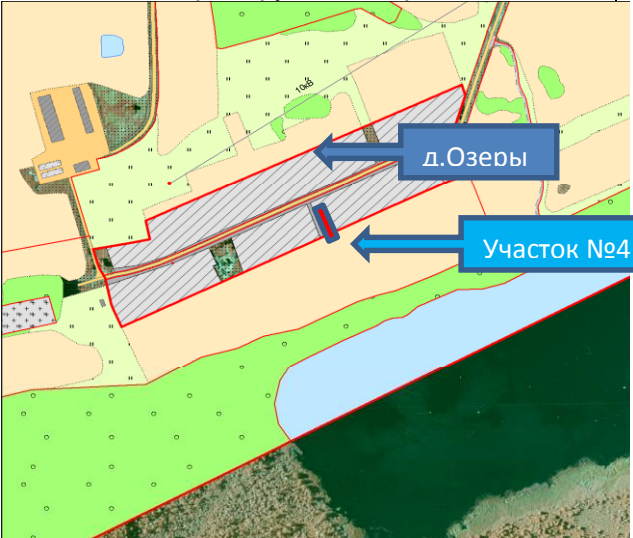
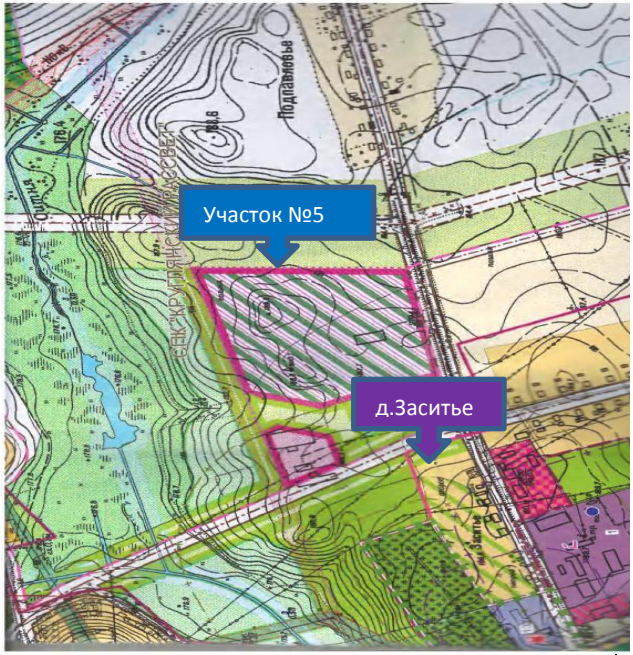
0,25

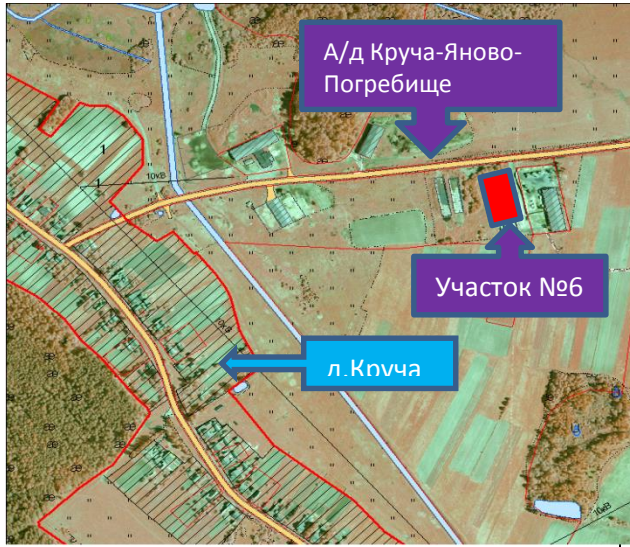
водоохранка
пруда Белавка

Электроснабжен
ие

0,02



4	<p>д.Озеры, Круглянский район</p> 	агротуризм	0,25	<p>водоохранка озера Безымянного</p>	<p>Электроснабжен ие</p>	0,02
5	<p>вблизи д.Заситье</p> 	конноспортивный клуб	1,0	нет	<p>Электроснабжен ие, водоснабжение</p>	0,14
6	<p>вблизи д.Круча</p>	<p>деревообрабатываю щее производство</p>	0,6		<p>Электроснабжен ие</p>	0,01



3,15